














**Рисунок 1.2.3. Модель природно-экологического каркаса Малоритского района**

**Элементы природно-экологического каркаса**




-  места произрастания дикорастущих растений, относящихся к видам, включенным в Красную книгу Республики Беларусь
-  места обитания диких животных, относящихся к видам, включенным в Красную книгу Республики Беларусь
-  заказник республиканского значения
-  заказники местного значения
-  памятники природы республиканского значения
-  памятники природы местного значения
-  редкие биотопы
-  типичные биотопы

-  природоохранные, защитные леса
-  рекреационно-оздоровительные леса
-  эксплуатационные леса
-  водоохранная зона водных объектов

**Элементы Национальной экологической сети**

-  экологическое ядро европейского значения Прибужское

**Охранные буферные зоны**

-  зеленая зона г. Малорита
-  зеленая зона г. Бреста
-  миграционные коридоры диких копытных животных